

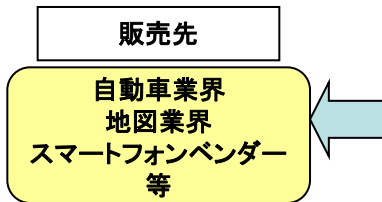
地域	愛知県名古屋市	認定日	平成24年6月20日	4-23-155
事業分類	製造(電気・情報機械)	テーマ分類	基盤技術	

## 事業名: 高精度車両計測システムを利用した3次元道路データの開発・販売事業

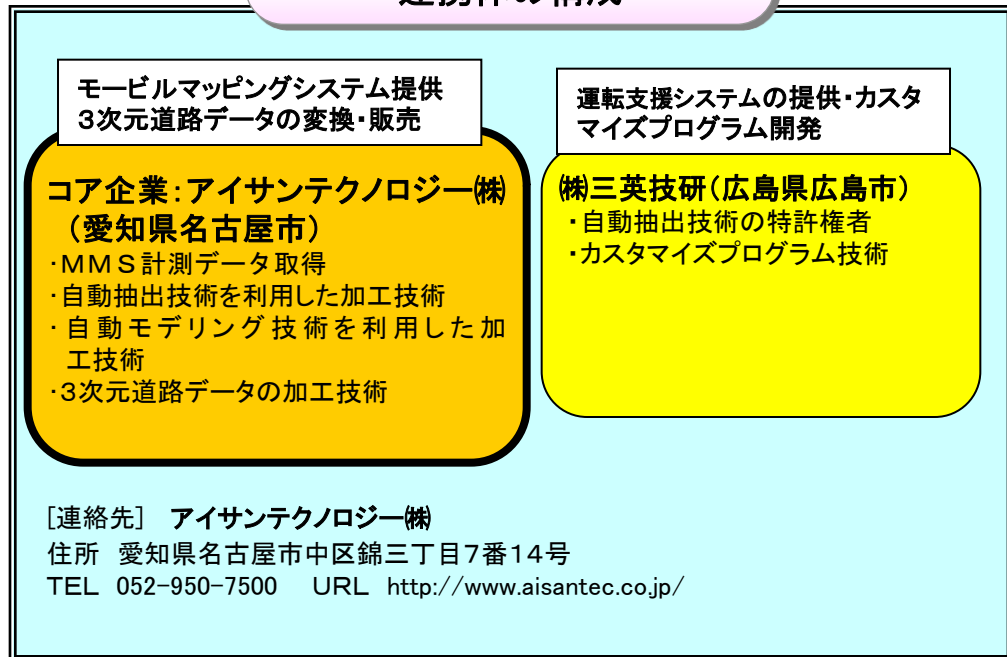
### ○事業概要(新規性、市場性等)

- ・本事業は高精度車両計測システム(モバイルマッピングシステム)と準天頂衛星を利用して、日本各地の道路を計測し、自動車関連やスマートフォン等顧客の仕様に合わせた3次元道路データやカスタマイズプログラムを提供する事業である。
- ・本商品の3次元道路データの中には、道路勾配や道路縁(走行限界)、白線情報等が含まれているため、歩道進入防止や車線逸脱防止による安全支援、低燃費走行支援に利用することができる。
- ・我が国では、燃費や安全性を重視する消費者が多くなり、低燃費自動車やカーナビゲーションの出荷台数が大幅に増加している。本事業では、本商品を必要とする自動車関連業者やスマートフォンベンダー等へ技術提案を行う。

### 事業推進体制



### 連携体の構成




### 支援予定メニュー

- ①補助金
- ②低利融資



【モバイルマッピングシステム】



【3次元道路データ】